

# Umfrage Gemeindepolitik mit Fokus Rad/Fuß

Hier sind alle Parteien von Gaaden eingeladen, diese Umfrage zu beantworten. Wir werden die Antworten gemeinsam mit den Antworten der anderen Parteien auf unserer Homepage veröffentlicht. Soll eine Antwort nicht veröffentlicht werden, bitte eine entsprechende Info ergänzen.

Partei/Liste, Name (inkl. E-Mail und optional Telefonnummer) \*

WIR GAADNER

Wie hoch soll das speziell für den Radverkehr ausgewiesene Budget in der kommenden Sitzungsperiode je Jahr sein (ohne und mit Förderungen)? \*

•

15.000,--

Wie hoch soll das speziell für den Fußverkehr ausgewiesene Budget in der kommenden Sitzungsperiode je Jahr sein (ohne und mit Förderungen)? \*

5.000

Was sind für Ihre Partei die drei wichtigsten Radfahr-Projekte in den nächsten 5 Jahre? \*

Radweg Gaaden-Siegenfeld, Radweg Gaaden-Sittendorf, Radweg Gaadenb-Pfaffstätten

Was sind für Ihre Partei die drei wichtigsten Projekte zum Thema "zu Fuß gehen" in den nächsten 5 Jahre? \*

-

Bis wann sollen alle Gehsteige auf die gemäß RVS erforderlichen Breiten, sofern baulich möglich, ausgebaut werden? \*

ist in Kärung  
.....

Sollen überall dort, wo die erforderlichen Gehsteigbreiten aus Platzmangel nicht erzielbar sind, Begegnungszonen eingerichtet werden? \*

Ja

Nein

Sonstiges: .....

Von Gaaden in die Hinterbrühl und auch nach Heiligenkreuz gibt es tolle neue Radwege, die jedoch durch Gaaden nicht verbunden sind. Auf welcher Strecke soll mit dem Rad nun durch Gaaden gefahren werden und welche baulichen Maßnahmen sind hier bis wann geplant? Bis wann soll die Route auch beschildert werden? \*

s. a. nachstehende fünf Beschreibungen

Die unten beschriebenen fünf Maßnahmen werden von der Bürgerliste WIR GAADNER befürwortet und sollen - soweit verkehrsrechtlich möglich - 2025 und 2026 umgesetzt werden.  
.....

## Radroute durch Gaaden



**Thema:** Radroute durch Gaaden

**Ort:** Gaaden

**Problem:** Nachdem ja erfreulicherweise Radwege sowohl nach Heiligenkreuz, als auch in die Hinterbrühl angelegt wurden, fehlt die entsprechend verkehrsberuhigte Radroute durch Gaaden.

Auch wenn die Radroute noch nicht überall optimal ist, empfehlen wir, diese Radroute möglichst bald zu beschildern.

**Lösungsvorschlag:** Strecke laut Screenshot von [radlkarte.at](https://www.radlkarte.at) - siehe nächste Seite.

Die 3 Achtung-Hinweise bedeuten jeweils ein Fahrverbot u.a. für Fahrräder. Bitte hier Fahrräder erlauben. An einer Stelle ist dies wohl nur durch eine neue Brücke möglich.

Wir empfehlen bei den als stressig in orange dargestellten Streckenteilen eine gemischten Geh- und Radweg, bei der Querung der Siegenfelder Straße / L4010 eine Radüberfahrt inkl. Schutzweg. Sollte das nicht möglich sein, wäre zumindest eine Mittelinsel wichtig.

Details zu den Punkten siehe nächste Seiten (Von Ost nach West).

# Plan Radroute durch Gaaden



## Verbindung Steinbruch - Untere Anningerstraße



**Thema:** Fehlender Radweg

**Ort:** Hauptstraße zwischen dem Ende des Radweges in die Hinterbrühl (Abzweigung zum Steinbruch) und dem bestehenden Radweg (Abzweigung untere Anningerstraße)

**Problem:** Wichtige Radweg-Verbindung fehlt..

**Lösungsvorschlag:** Errichtung eines gemischten Geh- und Radwegs auf der süd-östlichen Seite der Straße



Nr. 8

## Verbindung Buchengasse - Berggasse



**Thema:** Fehlender Radweg

**Ort:** Hauptstraße zwischen dem bestehenden Radweg (Abzweigung Buchengasse) und der Berggasse

**Problem:** Wichtige Radweg-Verbindung fehlt..

**Lösungsvorschlag:** Errichtung eines gemischten Geh- und Radwegs auf der süd-östlichen Seite der Straße



Nr. 9

## Verbindung Kirchenplatz - Biotop



**Thema:** Fehlender Radweg

**Ort:** Hauptstraße zwischen Kirchenplatz und Biotop

**Problem:** Wichtige Radweg-Verbindung fehlt.

**Lösungsvorschlag:** Errichtung eines gemischten Geh- und Radwegs auf der südlichen Seite der Straße



Nr. 14

Soll es zumindest im Zentrum von Gaaden Gratis-E-Ladestationen geben, wo auch Ladekabel \* dabei sind?

Ja

Nein

Sonstiges: .....

Wo konkret sollen kombinierte Geh/Radwege **nicht** von der Benützungspflicht aufgehoben werden? \*

s. a. nachstehende Beschreibung

Hierfür gibt es aktuell keine Pläne

Problematik Benützungspflicht Radweg in Gaaden



**Status: offen**

**Thema: bestehender Radweg**

**Ort: Hauptstraße zwischen Buchengasse und unterer Anningerstraße**

**Probleme:**

- Der bestehende Rad/Gehweg wird einerseits laut Beschilderung vor jeder Kreuzung beendet, andererseits wird durch andere Schilder eine Fortsetzung mittels Radquerung angezeigt.
- Riskante Einmündung in die Hauptstraße.

**Lösungsvorschlag:**

- STVO-konforme Beschilderung + keine Benützungspflicht (eckige Schilder)
- Richtung Osten Fortführung des Radwegs bis zum Radweg Hinterbrühl (s.o. Thema 1).
- Richtung Westen Einmündung in Hauptstraße mit Fahrbahnteiler (dieser besteht bereits bei der Kreuzung Am Anger / Hauptstraße)



Nr. 2



Wie ist der Zeitplan für einen Radweg von Gaaden nach Pfaffstätten? \*

offen - wird befürwortet



Wie ist der Zeitplan für einen Radweg von Gaaden nach Siegenfeld? \*

offen - wird befürwortet

Betreffend die Radwege nach Pfaffstätten und nach Siegenfeld könnte eine rasche und praktisch kostenfreie Teillösung erzielt werden, indem man den Güterweg von Badnersteig und Jänergasse über den Lauskogel zur Siegenfelder Straße für Radfahrende freigibt. Gibt es dafür einen Zeitplan? \*

s. a. nachstehende zwei Beschreibungen

offen - wird befürwortet

Verbindung nach Pfaffstätten bzw. Siegenfeld 1



**Thema: Radweg nach Siegenfeld**

**Ort: zwischen Gaaden und Siegenfeld**

**Problem:**

Es gibt hier zwar einen Wanderweg und eine Mountainbikestrecke, diese ist jedoch mehrere Monate im Winter gesperrt und auch teilweise recht steil

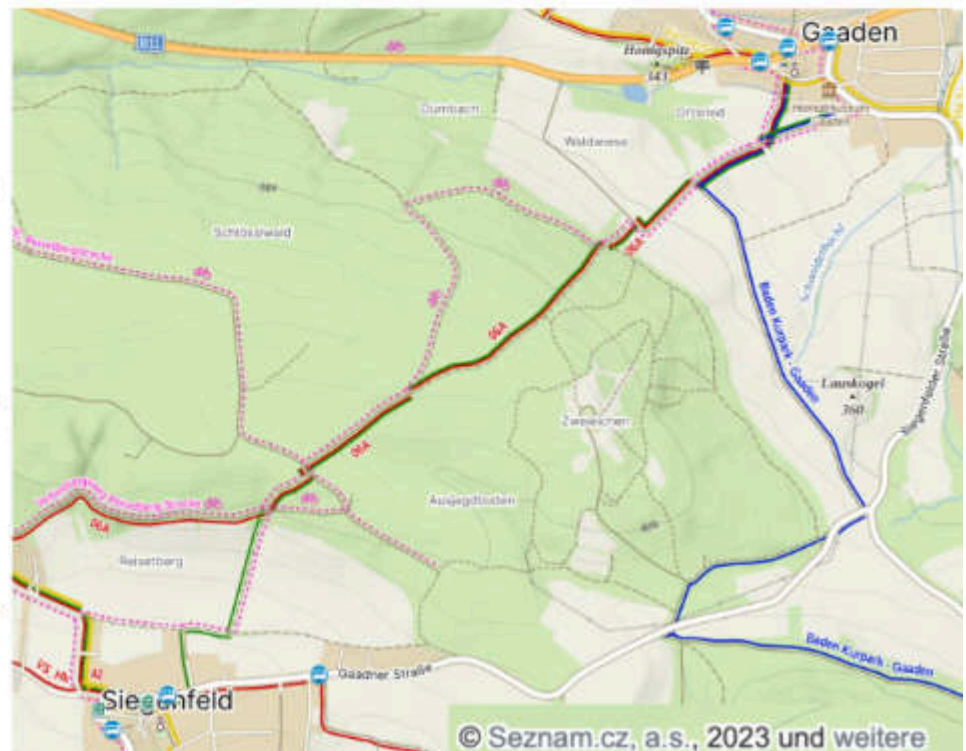
**Lösungsvorschlag:**

Gemischter Geh- und Radweg bzw. möglicherweise Radroute auf bestehenden Güterwegen. Skizze siehe nächste Seite.

**Hinweis:** Fortsetzung nach Rosenthal bereits vorhanden, dann fehlt noch die Strecke ins Helenental.

Nr. 17

Quelle: mapy.cz / Datengrundlage: OSM



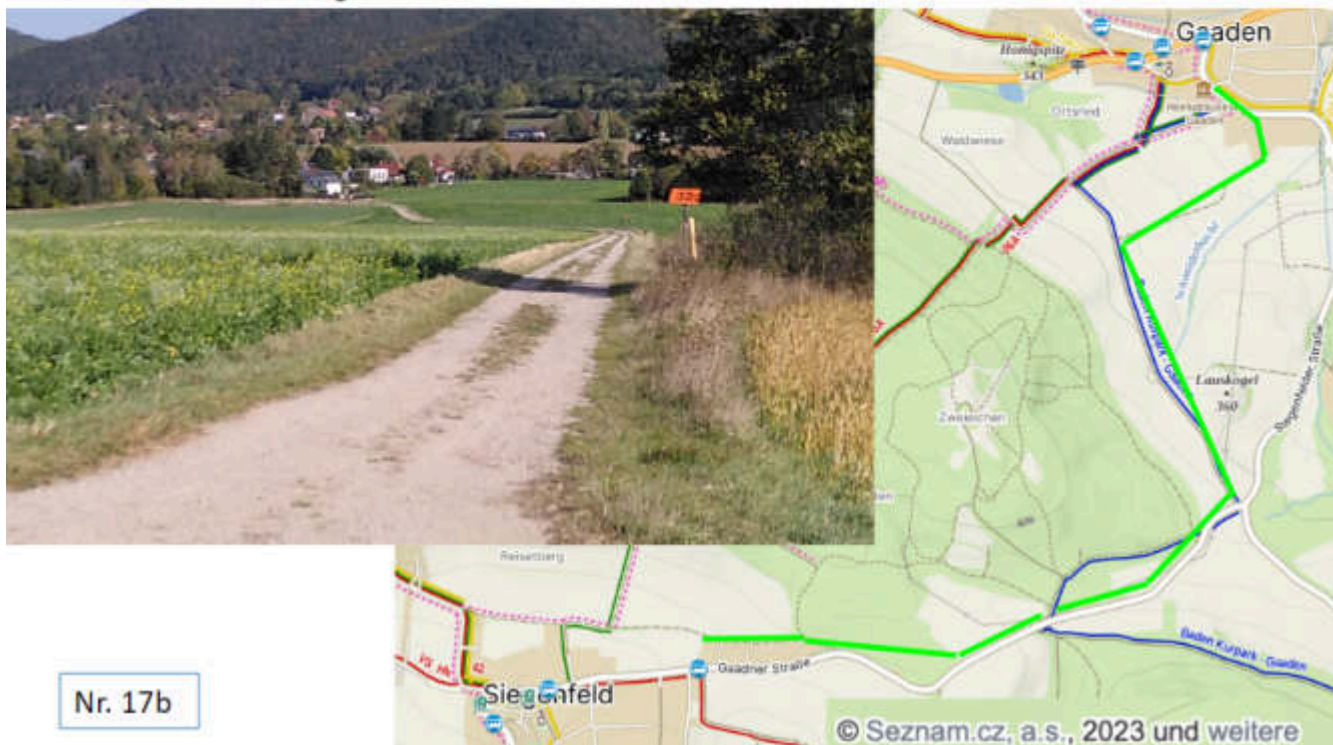
## Verbindung nach Pfaffstätten bzw. Siegenfeld 2



Thema: Radweg nach Siegenfeld

Skizze mit Routenvorschlag und Foto.

Quelle: mapy.cz / Datengrundlage: OSM



Wie ist der Zeitplan für einen Radweg von Gaden nach Sittendorf? \*

s. a. nachstehende zwei Beschreibungen

offen - wird befürwortet

## Verbindung nach Sittendorf 1



**Thema: Radweg nach Sittendorf**

**Ort: zwischen Gaaden und Sittendorf**

**Problem:**

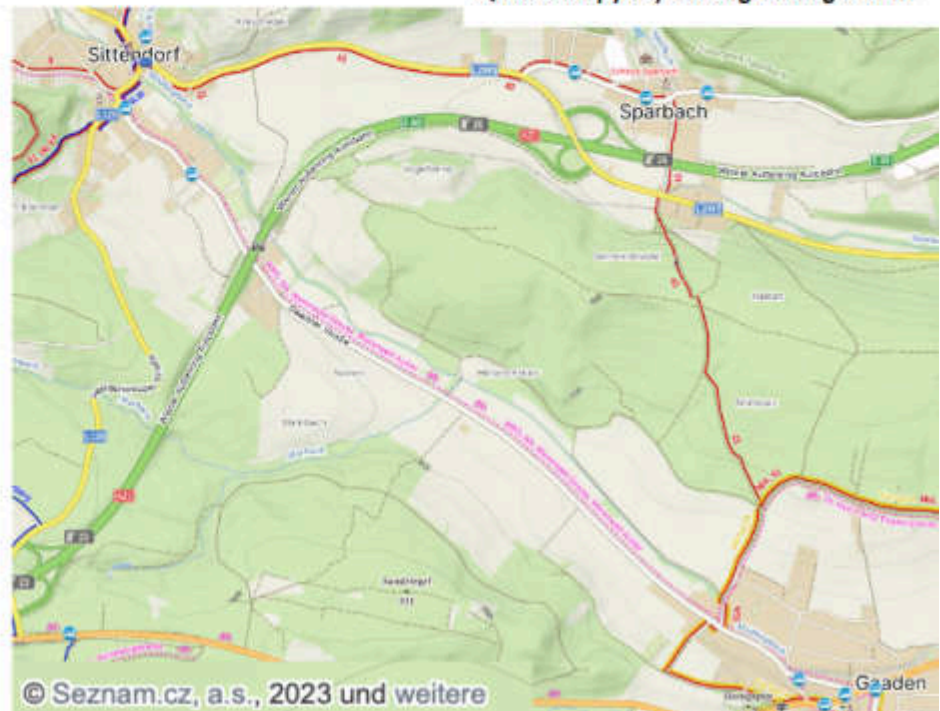
Es gibt hier weder Wanderweg noch Mountainbikestrecke.

**Lösungsvorschlag:**

Gemischter Geh- und Radweg bzw. möglicherweise Radroute auf bestehenden Güterwegen - ev. tw. östlich des Mödlingbachs auf Forststraßen. Siehe Skizze nächste Seite.

Nr. 18

Quelle: mapy.cz / Datengrundlage: OSM

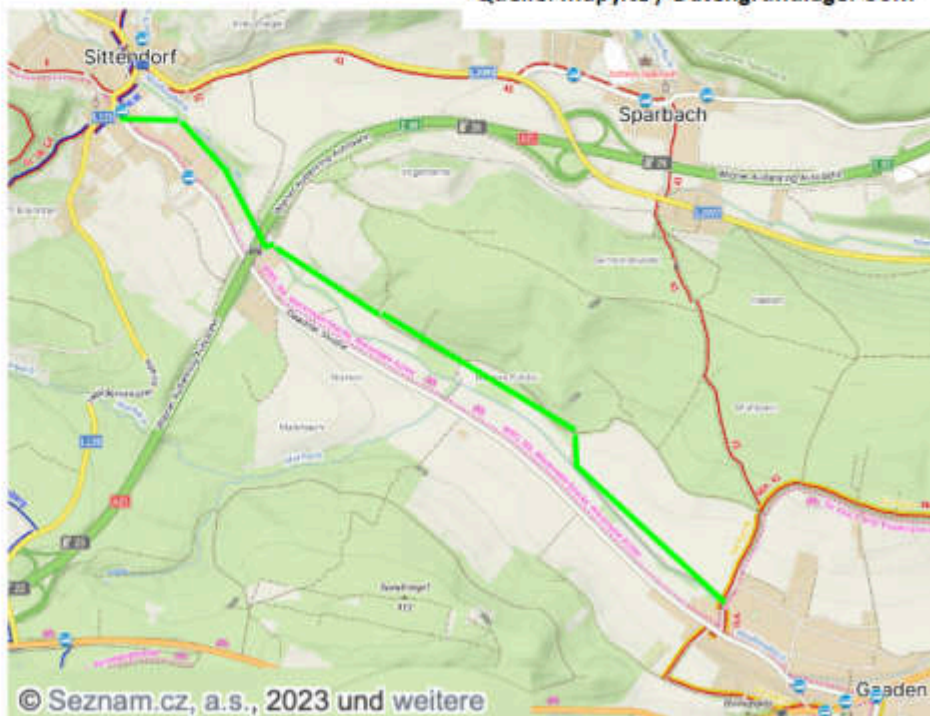


## Verbindung nach Sittendorf 2



**Thema: Radweg nach Sittendorf**  
**Skizze mit Routenvorschlag bis zur Volksschule von Sittendorf.**

Quelle: mapy.cz / Datengrundlage: OSM



Nr. 18b

Ist eine Öffnung von Einbahnstraßen für Radfahrende geplant und falls ja, wie ist der Zeitplan \* dafür?

s. a. nachfolgende Beschreibung

ist derzeit noch in Klärung

## Schedifkagasse



**Thema:** Einbahn für Radverkehr in beide Richtungen öffnen

**Ort:** Gaaden Schedifkagasse (Verbindung Sittendorferstraße - B11)

**Problem:** Direkte Verbindung zwischen beliebten Radrouten bzw. Wohngebieten auch für Radverkehr nur in 1 Richtung befahrbar

**Lösungsvorschlag:** Einbahn nur für motorisierten Verkehr (Öffnen für Radverkehr)



Nr. 6

Dieses Formular wurde bei Radlobby Österreich erstellt.

Google

Formulare